




**3ème étape Valbroye GRANGES-MARNAND- Valbroye GRANGES-MARNAND** **Vendredi 29 avril 2022**

Montée 2699 ▲ Temps prévu 4h 01min  
 Descente 2698 ▼ Moyenne horaire 41,0 km/h














Kilomètres			Horaires (Heure locale)				
altitude	du départ	de l'arrivée	Lieu	Caravane	39,5 km/h	41,0 km/h	42,5 km/h

**Contrôle des signatures jusqu'à 13h10**

<b>DN</b>	Neutralisation 1,3 km		Fromagerie Maréchal, Chemin des Loveresses, à gauche, Avenue de la Gare, Passage à niveau, giratoire, à droite, Route de Lausanne, départ lancé à la hauteur de la glissière de sécurité à gauche, passage du ruisseau					12:50	13:35	13:35	13:35
<b>D</b>	470	0.0	165.1	<b>Valbroye, GRANGES-MARNAND</b>	Rte de Lausanne passage du ruisseau	12:55	13:38	<b>13:38</b>	13:38		
	489	6.2	158.8		bifurcation, à droite, Romont - Lucens		13:45	<b>13:45</b>	13:44		
	493	6.5	158.6		bifurcation, à gauche, Romont - Curtilles		13:45	<b>13:45</b>	13:45		
	493	6.7	158.4	<b>Début GPM 3 Dompière 4,45 km, pente moy. 4,94 % max 10%</b>				13:46	<b>13:45</b>	13:45	
	502	6.8	158.2	<b>Curtilles</b>			13:46	<b>13:46</b>	13:46		
	629	9.3	155.7		bifurcation, à gauche, Dompière - Les Granges		13:52	<b>13:52</b>	13:51		
	646	9.9	155.2	<b>Les Granges-de-Dompière</b>			13:53	<b>13:53</b>	13:52		
	641	10.1	154.9		bifurcation, à droite, Dompière		13:54	<b>13:53</b>	13:53		
	691	10.8	154.2	<b>Dompière</b>			13:56	<b>13:55</b>	13:54		
	713	11.2	153.9	<b>GPM 3 Dompière</b>				13:56	<b>13:56</b>	13:55	
	713	11.2	153.9		bifurcation, à gauche, Seigneux - Henniez		13:57	<b>13:56</b>	13:55		
	693	11.9	153.2		bifurcation, tout droit, Marnand - Villars-Bramard		13:58	<b>13:57</b>	13:56		
	722	12.9	152.2	<b>Villars-Bramard</b>			13:59	<b>13:59</b>	13:58		
	726	13.0	152.1		bifurcation, à gauche, Payerne - Marnand		14:00	<b>13:59</b>	13:58		
	617	15.7	149.3		bifurcation, à droite, Villarzel		14:02	<b>14:01</b>	14:01		
	617	15.9	149.2	<b>Villarzel</b>			14:02	<b>14:02</b>	14:01		
	613	16.3	148.8		bifurcation, tout droit		14:03	<b>14:02</b>	14:01		
	613	16.3	148.8		ralentisseur		14:03	<b>14:02</b>	14:01		
	621	16.6	148.5		bifurcation, à droite, Sédeilles - Romont		14:03	<b>14:02</b>	14:02		
	622	16.7	148.4		ralentisseur		14:04	<b>14:03</b>	14:02		
	645	17.2	147.8		bifurcation, à gauche, Fribourg - Sédeilles		14:04	<b>14:03</b>	14:03		

Montée 2699▲ Temps prévu 4h 01min

Descente 2698▼ Moyenne horaire 41,0 km/h

altitude	Kilomètres		Lieu		Caravane	Horaires (Heure locale)		
	du départ	de l'arrivée				39,5 km/h	41,0 km/h	42,5 km/h
683	18.4	146.7	<b>Sédeilles</b>			14:06	<b>14:05</b>	14:04
684	18.6	146.5		<i>bifurcation, à gauche, Fribourg - Payerne</i>		14:07	<b>14:06</b>	14:05
 682	18.6	146.5		<i>ralentisseur</i>		14:07	<b>14:06</b>	14:05
682	18.8	146.3		<i>bifurcation, à gauche, Payerne - Trey</i>		14:07	<b>14:06</b>	14:05
582	21.5	143.6	<b>Trey</b>			14:10	<b>14:08</b>	14:07
556	22.2	142.9		<i>bifurcation, à gauche, Granges-sous-Trey</i>		14:10	<b>14:09</b>	14:08
531	22.7	142.4		<i>bifurcation, à gauche, Granges-sous-Trey</i>		14:11	<b>14:10</b>	14:08
499	23.4	141.7	<b>Granges-sous-Trey</b>			14:11	<b>14:10</b>	14:09
471	24.1	140.9		<i>bif., à gauche, Berne - Payerne, puis en contre-sens 10 m., dir. Marnand</i>		14:12	<b>14:11</b>	14:10
476	25.7	139.4	<b>Marnand</b>			14:14	<b>14:13</b>	14:12
 476	25.9	139.2		<i>giratoire, à droite, Granges- Route de la Gare</i>		14:15	<b>14:13</b>	14:12
472	26.1	138.9	<b>Marnand, 1er passage</b>	<i>Rue de la Gare</i>	13:30	14:15	<b>14:14</b>	14:12
 469	26.3	138.8		<i>passage à niveau</i>		14:15	<b>14:14</b>	14:13
469	26.3	138.7		<i>bifurcation, à gauche, Route du Canard</i>		14:15	<b>14:14</b>	14:13
466	26.6	138.4		<i>bifurcation, à droite, Route du Canard</i>		14:16	<b>14:14</b>	14:13
466	26.8	138.3		<i>bifurcation, à droite, Route des Broyons</i>		14:16	<b>14:15</b>	14:13
468	27.2	137.9		<i>bifurcation, à gauche, Avenue de la Gare, Rue de la Concorde</i>		14:17	<b>14:15</b>	14:14
475	27.7	137.4		<i>bifurcation, tout droit, Route des Mouilns</i>		14:17	<b>14:16</b>	14:14
482	28.0	137.0		<i>bifurcation, à droite, Yverdon - Sassel</i>		14:18	<b>14:16</b>	14:15
482	28.1	137.0	<b>Début GPM 3 Sassel 2,4 km, pente moy. 5,75% max 12%</b>		13:33	14:18	<b>14:16</b>	14:15
607	30.3	134.8	<b>Sassel</b>			14:24	<b>14:22</b>	14:20
620	30.5	134.6	<b>GPM 3 Sassel</b>			14:24	<b>14:22</b>	14:21
620	30.4	134.6		<i>bifurcation, à droite, Payerne - Ménières</i>		14:24	<b>14:22</b>	14:21
514	32.2	132.9	<b>Ménières</b>			14:26	<b>14:24</b>	14:22
503	32.4	132.7		<i>bifurcation, à gauche, Estavayer-le-Lac - Payerne</i>		14:26	<b>14:24</b>	14:23
504	32.5	132.5		<i>bifurcation, à droite, Payerne - Fétigny</i>		14:26	<b>14:24</b>	14:23
503	32.7	132.4	<b>Zone déchets 500 m.</b>			14:26	<b>14:25</b>	14:23
465	35.1	130.0	<b>Fétigny</b>			14:30	<b>14:28</b>	14:26
 451	37.5	127.6		<i>giratoire, à droite, 2ème sortie, Z.I. La Boverie</i>		14:33	<b>14:31</b>	14:29
451	37.6	127.4	<b>Payerne</b>			14:33	<b>14:31</b>	14:29
452	38.2	126.9		<i>bifurcation, à gauche, Rue du Châtelard</i>		14:34	<b>14:32</b>	14:30
 446	38.6	126.4		<i>passage sous-voie, Rue de la Boverie</i>		14:34	<b>14:32</b>	14:30
 450	38.9	126.1		<i>giratoire, tout droit, par la droite, Rue de la Boverie</i>		14:35	<b>14:33</b>	14:31
 450	39.0	126.0		<i>giratoire, tout droit, Rue de la Gare</i>		14:35	<b>14:33</b>	14:31
 450	39.2	125.8		<i>giratoire, tout droit, Rue de la Gare</i>		14:35	<b>14:33</b>	14:31
 450	39.5	125.6		<i>gir., à droite, Halle des Fêtes - Stade municipal, Av. de la Promenade</i>		14:36	<b>14:34</b>	14:32
450	39.6	125.4		<i>îlot</i>		14:36	<b>14:34</b>	14:32
450	39.8	125.2		<i>îlot</i>		14:36	<b>14:34</b>	14:32
447	40.8	124.3		<i>bifurcation, à gauche, Ressudens</i>		14:37	<b>14:35</b>	14:33
446	41.6	123.5		<i>bifurcation, à droite, Ressudens, Route de Neuchâtel</i>		14:38	<b>14:36</b>	14:34
442	43.4	121.6		<i>berme centrale sur 220 m.</i>		14:41	<b>14:39</b>	14:37
441	45.6	119.5	<b>Ressudens</b>			14:44	<b>14:42</b>	14:39
447	45.9	119.2		<i>bifurcation, à gauche, Grandcour - Estavayer</i>		14:44	<b>14:42</b>	14:40
456	46.8	118.3	<b>Grandcour</b>			14:46	<b>14:43</b>	14:41
481	47.5	117.6		<i>bifurcation, tout droit, Yverdon - Estavayer, îlot</i>		14:47	<b>14:44</b>	14:42
490	51.1	114.0	<b>Montbrelloz</b>			14:52	<b>14:49</b>	14:46

Montée 2699 ▲ Temps prévu 4h 01min

Descente 2698 ▼ Moyenne horaire 41,0 km/h

altitude	Kilomètres		Lieu	Caravane	Horaires (Heure locale)			
	du départ	de l'arrivée			39,5 km/h	41,0 km/h	42,5 km/h	
489	53.0	112.1	<i>bifurcation, tout droit, Estavayer, Salle de la Prillaz</i>		14:54	14:51	14:49	
479	53.5	111.6	<b>Estavayer-le-Lac</b>		14:55	14:52	14:50	
469	53.9	111.2	<i>bifurcation, tout droit, Route de Tousvents</i>		14:56	14:53	14:50	
↻ ↻	467	54.1	110.9	<i>2 giratoires, tout droit, par la gauche, Fribourg - Yverdon - Payerne</i>		14:56	14:53	14:50
482	54.5	110.6	<i>bifurcation, à droite, Yverdon</i>		14:56	14:54	14:51	
460	56.3	108.8	<i>2 îlots à suivre</i>		14:59	14:56	14:53	
↻	460	57.1	108.0	<i>giratoire, tout droit, Yverdon</i>		15:00	14:57	14:54
461	57.3	107.8	<b>Font</b>		15:00	14:57	14:55	
467	57.5	107.6	<b>Début GPM 3 Châbles 2,45 km, pente moy. 5,67 % max 16%</b>		15:01	14:58	14:55	
494	58.2	106.9	<i>bifurcation, à gauche, Châbles</i>	■	15:03	15:00	14:57	
530	58.8	106.2	<b>Châbles</b>	□	15:05	15:02	14:59	
572	59.2	105.9	<i>bifurcation, à gauche, Payerne - Estavayer-le-Lac</i>		15:06	15:03	15:00	
600	59.9	105.1	<b>GPM 3 Châbles</b>		15:09	15:05	15:02	
544	61.4	103.7	<i>bifurcation, tout droit, Payerne - Estavayer-le-Lac</i>		15:11	15:07	15:04	
↻	523	62.0	103.0	<i>giratoire, à droite, Payerne</i>		15:12	15:08	15:05
506	63.4	101.7	<i>bifurcation, à droite, Granges-de-Vesin - Franex, îlot</i>		15:14	15:10	15:07	
507	64.4	100.6	<b>Granges-de-Vesin</b>		15:15	15:12	15:08	
509	64.9	100.2	<i>bifurcation, à gauche, Aumont</i>	14:31	15:16	15:12	15:09	
572	65.8	99.2	<b>Aumont</b>		15:17	15:14	15:10	
593	66.3	98.7	<i>bifurcation, tout droit</i>		15:18	15:14	15:11	
609	66.6	98.4	<i>bifurcation, à droite, Nuvilly - Combremont-le-Grand</i>		15:19	15:15	15:11	
643	68.3	96.8	<b>Nuvilly</b>		15:21	15:17	15:14	
679	71.0	94.0	<b>Combremont-le-Grand</b>		15:25	15:21	15:18	
679	71.0	94.0	<i>bifurcation, tout droit, Lausanne - Echallens - Yvonand</i>		15:25	15:21	15:17	
676	71.2	93.8	<b>SPRINT JOUEZSPORT!</b> JOUEZ SPORT!		15:25	15:21	15:18	
666	71.7	93.4	<i>bifurcation, tout droit, Lausanne - Combremont-le-Petit</i>		15:26	15:22	15:18	
652	72.7	92.4	<b>Combremont-le-Petit</b>		15:28	15:24	15:20	
660	73.0	92.0	<i>bifurcation, à gauche, Lausanne - Thierrens - Lucens</i>		15:28	15:24	15:20	
652	75.0	90.1	<i>bifurcation, à gauche, Granges - Lucens</i>	14:46	15:31	15:27	15:23	
639	75.3	89.8	<i>bifurcation, à droite, Lucens</i>		15:31	15:27	15:23	
639	78.6	86.5	<b>Cremin</b>		15:36	15:32	15:28	
636	78.6	86.4	<i>bifurcation, à gauche, Surpierre - Praratoud</i>		15:36	15:32	15:28	
650	79.6	85.4	<b>Praratoud</b>	■	15:38	15:33	15:29	
645	80.4	84.6	<b>Surpierre</b>	□	15:39	15:35	15:30	
622	81.8	83.3	<i>bifurcation, à droite, Villeneuve</i>		15:41	15:37	15:32	
509	83.5	81.6	<b>Villeneuve</b>		15:44	15:39	15:35	
481	83.9	81.1	<i>bifurcation, à gauche, Granges-Marnand - Payerne</i>		15:44	15:40	15:35	
483	84.9	80.2	<i>bifurcation, à droite, Route des Vuarennas</i>		15:46	15:41	15:37	
480	85.1	80.0	<b>Granges</b>		15:46	15:41	15:37	
476	86.0	79.1	<i>bifurcation, à droite, Route de l'Eglise</i>		15:47	15:43	15:38	
468	86.3	78.8	<i>bifurcation, à gauche, Avenue de la Gare - Rue de la Concorde</i>		15:48	15:43	15:39	
474	86.7	78.4	<i>bifurcation, tout droit, Rue des Moulins</i>		15:48	15:44	15:39	
482	87.0	78.0	<i>bifurcation, à droite, Sassel</i>		15:49	15:44	15:40	
482	87.0	78.0	<b>Début GPM 3 Sassel 2,4 km, pente moy. 5,75% max 12%</b>		15:49	15:44	15:40	
607	89.3	75.7	<b>Sassel</b>		15:55	15:50	15:46	
620	89.3	75.7	<b>GPM 3 Sassel</b>		15:55	15:50	15:46	

## 3ème étape Valbroye GRANGES-MARNAND- Valbroye GRANGES-MARNAND

Vendredi 29 avril 2022











Montée 2699▲ Temps prévu 4h 01min

Descente 2698▼ Moyenne horaire 41,0 km/h

altitude	Kilomètres		Lieu		Horaires (Heure locale)				
	du départ	de l'arrivée			Caravane	39,5 km/h	41,0 km/h	42,5 km/h	
620	89.4	75.6		<i>bifurcation, à droite, Payerne - Ménières</i>		15:55	<b>15:50</b>	15:46	
514	91.2	73.9	<b>Ménières</b>			15:58	<b>15:53</b>	15:48	
503	91.4	73.7		<i>bifurcation, à gauche, Estavayer-le-Lac</i>		15:58	<b>15:53</b>	15:48	
504	91.5	73.5		<i>bifurcation, à droite, Payerne - Fétigny</i>		15:59	<b>15:53</b>	15:49	
503	91.8	73.3	<b>Début zone de ravitaillement</b>			15:59	<b>15:54</b>	15:49	
489	92.6	72.5	<b>Fin zone de ravitaillement</b>			16:00	<b>15:55</b>	15:50	
484	92.8	72.3	<b>Fin zone de déchets</b>			16:00	<b>15:55</b>	15:50	
465	94.1	71.0	<b>Fétigny</b>			16:02	<b>15:57</b>	15:52	
464	94.1	70.9		<i>bifurcation, à gauche, Cugy - Granges-des-Bois, Route de la Tuilière</i>		16:02	<b>15:57</b>	15:52	
522	95.3	69.7	<b>Granges-des-Bois</b>			16:04	<b>15:59</b>	15:54	
527	95.5	69.5		<i>bifurcation, à gauche, Cugy - Granges-des-Bois, Route de la Tuilière</i>		16:05	<b>15:59</b>	15:54	
525	95.7	69.4		<i>bifurcation, à droite, Cugy</i>		16:05	<b>15:59</b>	15:54	
514	96.3	68.7	<b>Cugy</b>			16:06	<b>16:00</b>	15:55	
473	97.2	67.8		<i>bifurcation, à gauche, Estavayer - Montet, Grand-Rue</i>		16:07	<b>16:02</b>	15:56	
477	98.1	67.0		<i>bifurcation, tout droit, Yverdon-les-Bains - Estavayer-le-Lac</i>		16:08	<b>16:03</b>	15:58	
472	98.4	66.6	<b>Montet</b>			16:09	<b>16:03</b>	15:58	
490	99.1	66.0		<i>bifurcation, à gauche, Murist - Châbles, îlot</i>		16:10	<b>16:04</b>	15:59	
506	99.8	65.2		<i>bifurcation, à gauche, Granges-de-Vesin - Franex, îlot</i>		16:11	<b>16:05</b>	16:00	
507	100.9	64.2	<b>Granges-de-Vesin</b>			16:13	<b>16:07</b>	16:02	
509	101.3	63.7		<i>bifurcation, à gauche, Aumont</i>		16:13	<b>16:08</b>	16:02	
572	102.3	62.8	<b>Aumont</b>			16:15	<b>16:09</b>	16:04	
593	102.8	62.3		<i>bifurcation, tout droit</i>		16:16	<b>16:10</b>	16:04	
609	103.1	61.9		<i>bifurcation, à droite, Nuvilly - Combremont-le-Grand</i>		16:16	<b>16:10</b>	16:05	
643	104.7	60.3	<b>Nuvilly</b>		15:33	16:18	<b>16:12</b>	16:07	
679	107.5	57.6	<b>Combremont-le-Grand</b>			16:22	<b>16:16</b>	16:11	
679	107.5	57.5		<i>bifurcation, tout droit, Lausanne - Echallens - Yvonand</i>		16:22	<b>16:16</b>	16:11	
676	107.7	57.4	<b>SPRINT JOUEZSPORT!</b>			16:23	<b>16:16</b>	16:11	
666	108.1	57.0		<i>bifurcation, à droite, Yvonand - Chavannes-le-Chêne</i>		16:23	<b>16:17</b>	16:11	
668	109.4	55.6		<i>bifurcation, tout droit, Yvonand</i>		16:25	<b>16:19</b>	16:13	
658	109.7	55.3		<i>bifurcation, tout droit, Yvonand</i>		16:25	<b>16:19</b>	16:14	
687	110.8	54.2		<i>bifurcation, à gauche, Echallens - Bercher - Vuissens</i>		16:27	<b>16:21</b>	16:15	
	730	113.1	52.0	<b>Vuissens</b>		16:30	<b>16:24</b>	16:18	
	704	115.0	50.1		<i>bifurcation, tout droit, Moudon - Thierrens</i>	15:48	16:33	<b>16:26</b>	16:20
	717	115.4	49.6		<i>bifurcation, à droite, Yverdon - Prahins</i>		16:33	<b>16:27</b>	16:21
	689	115.9	49.2		<i>bifurcation, à gauche, Echallens - Ogens</i>		16:34	<b>16:28</b>	16:22
	623	118.8	46.2	<b>Ogens</b>		16:38	<b>16:31</b>	16:25	
	630	119.0	46.0		<i>bifurcation, à gauche, Echallens - Bercher</i>		16:38	<b>16:32</b>	16:25
	634	119.2	45.8		<i>bifurcation, tout droit, Moudon - Thierrens - St-Cierges</i>		16:39	<b>16:32</b>	16:26
	670	120.0	45.0		<i>bifurcation, à droite, Lausanne - St-Cierges</i>		16:40	<b>16:33</b>	16:27
	761	121.8	43.3	<b>St-Cierges</b>		16:42	<b>16:35</b>	16:29	
	763	121.9	43.2		<i>bifurcation, tout droit, Lausanne</i>		16:42	<b>16:35</b>	16:29
	751	122.4	42.7		<i>bifurcation, à gauche, Peney-le-Jorat - Chapelle, îlot</i>		16:43	<b>16:36</b>	16:30
	776	124.0	41.1	<b>Chapelle</b>		16:45	<b>16:38</b>	16:32	
	763	124.7	40.4		<i>bifurcation, tout droit, Lausanne - Villars-Mendraz</i>		16:47	<b>16:40</b>	16:34
	762	124.8	40.2		<i>bifurcation, tout droit, Lausanne - Peney-le-Jorat</i>		16:47	<b>16:40</b>	16:34
	774	125.9	39.2		<i>bifurcation, à gauche, Moudon - Sottens</i>		16:50	<b>16:43</b>	16:36

Montée 2699▲ Temps prévu 4h 01min

Descente 2698▼ Moyenne horaire 41,0 km/h






altitude	Kilomètres		Lieu		Caravane	Horaires (Heure locale)		
	du départ	de l'arrivée				39,5 km/h	41,0 km/h	42,5 km/h
775	126.0	39.1	<b>Zone de déchets 500 m.</b>			16:50	<b>16:43</b>	16:36
774	126.1	39.0	<b>Sottens</b>			16:50	<b>16:43</b>	16:37
754	126.6	38.5		<i>bifurcation, tout droit, Moudon</i>		16:51	<b>16:44</b>	16:37
534	131.7	33.4	<b>Moudon</b>			16:58	<b>16:51</b>	16:44
533	132.1	32.9		<i>bifurcation, tout droit, Transit</i>		16:59	<b>16:52</b>	16:45
544	132.5	32.5		<i>bifurcation, tout droit, Berne - Lausanne</i>		16:59	<b>16:52</b>	16:45
534	132.7	32.3		<i>bifurcation, tout droit, îlot</i>		17:00	<b>16:52</b>	16:45
533	133.0	32.0		<i>bifurcation, à gauche, Bussy - Oulens</i>		17:00	<b>16:53</b>	16:46
628	134.8	30.3	<b>Bussy</b>			17:03	<b>16:55</b>	16:48
638	135.1	29.9		<i>bifurcation, à gauche, Villars-le-Comte - Oulens</i>		17:03	<b>16:56</b>	16:49
644	135.3	29.7		<i>bifurcation, tout droit, Villars-le-Comte - Oulens</i>		17:03	<b>16:56</b>	16:49
649	135.6	29.5		<i>bifurcation, à droite, Villars-le-Comte - Oulens</i>		17:04	<b>16:56</b>	16:49
627	138.0	27.1	<b>Oulens-sur-Lucens</b>			17:07	<b>16:59</b>	16:52
636	138.3	26.8		<i>bifurcation, à droite, Lucens</i>		17:08	<b>17:00</b>	16:53
504	141.3	23.7	<b>Lucens</b>			17:12	<b>17:04</b>	16:57
500	141.7	23.4		<i>bifurcation, à gauche, Place de la Belle-Maison</i>		17:12	<b>17:04</b>	16:57
505	141.8	23.3		<i>bifurcation, tout droit, Villeneuve</i>		17:13	<b>17:05</b>	16:57
502	141.9	23.1		<i>bifurcation, tout droit, Villeneuve</i>		17:13	<b>17:05</b>	16:58
488	142.3	22.7		<i>bifurcation, à droite, Route de la Caséine</i>		17:13	<b>17:05</b>	16:58
	484	142.5	22.6	<i>rétrécissement, passage sous-voie</i>		17:13	<b>17:06</b>	16:58
	487	142.6	22.5	<i>bifurcation, à droite, Route des Berges</i>		17:14	<b>17:06</b>	16:58
	493	143.3	21.7	<i>bifurcation, à gauche, Romont - Berne - Curtilles</i>		17:15	<b>17:07</b>	16:59
	493	143.5	21.6	<b>Début GPM 3 Dompierre 4,45 km, pente moy. 4,94 % max 10%</b>		17:15	<b>17:07</b>	17:00
	502	143.8	21.3	<b>Curtilles</b>		17:16	<b>17:08</b>	17:00
	629	146.2	18.8	 <i>bifurcation, à gauche, Dompierre - Les Granges</i>		17:21	<b>17:12</b>	17:05
	646	146.8	18.2	<b>Les Granges-de-Dompierre</b>		17:22	<b>17:14</b>	17:06
	641	147.1	18.0	<i>bifurcation, à droite, Dompierre</i>	16:37	17:22	<b>17:14</b>	17:06
	691	147.7	17.3	<b>Dompierre</b>		17:24	<b>17:15</b>	17:08
	713	148.1	17.0	<b>GPM 3 Dompierre</b>		17:24	<b>17:16</b>	17:08
	713	148.1	16.9	<i>bifurcation, à gauche, Seigneux - Henniez</i>		17:24	<b>17:16</b>	17:08
	693	148.8	16.2	<i>bifurcation, à gauche, Seigneux - Henniez</i>		17:25	<b>17:17</b>	17:09
	593	150.7	14.3	<b>Seigneux</b>		17:27	<b>17:19</b>	17:11
	570	151.2	13.9	<i>bifurcation, tout droit, Henniez</i>		17:27	<b>17:19</b>	17:11
	570	151.4	13.7	<i>bifurcation, à gauche, Henniez - Payerne</i>		17:28	<b>17:19</b>	17:11
	493	152.6	12.4	<b>Henniez</b>		17:29	<b>17:20</b>	17:13
	484	152.8	12.2	<i>bifurcation, à gauche, puis à droite, ralentisseur</i>		17:29	<b>17:21</b>	17:13
	484	152.9	12.2	<i>ralentisseur</i>	16:44	17:29	<b>17:21</b>	17:13
	484	153.0	12.1	<i>bifurcation, à droite, Villarzel</i>		17:29	<b>17:21</b>	17:13
	484	153.1	12.0	<b>Début GPM 3 Sédeilles 4,3 km, pente moy. 4,73% max 11%</b>		17:29	<b>17:21</b>	17:13
	496	153.2	11.9	<i>ralentisseur</i>		17:30	<b>17:21</b>	17:13
	599	154.8	10.3	<i>bifurcation, tout droit, Villarzel</i>		17:34	<b>17:25</b>	17:17
	601	154.9	10.2	<i>bifurcation, tout droit, Villarzel</i>		17:34	<b>17:25</b>	17:17
	611	155.1	9.9	<b>Villarzel</b>		17:35	<b>17:26</b>	17:18
	613	155.2	9.9	<i>bifurcation, tout droit</i>		17:35	<b>17:26</b>	17:18
	613	155.2	9.8	<i>ralentisseur</i>		17:35	<b>17:26</b>	17:18
	621	155.5	9.5	<i>bifurcation, à droite, Sédeilles - Romont</i>		17:36	<b>17:27</b>	17:19

3ème étape Valbroye GRANGES-MARNAND- Valbroye GRANGES-MARNAND

Vendredi 29 avril 2022

Montée 2699▲ Temps prévu 4h 01min

Descente 2698▼ Moyenne horaire 41,0 km/h

	Kilomètres			Lieu		Horaires (Heure locale)			
	altitude	du départ	de l'arrivée			Caravane	39,5 km/h	41,0 km/h	42,5 km/h
	622	155.6	9.5		<i>ralentisseur</i>	17:36	<b>17:27</b>	17:19	
	645	156.2	8.9		<i>bifurcation, à gauche, Fribourg - Sédeilles</i>	17:37	<b>17:29</b>	17:20	
	683	157.3	7.8	<b>Sédeilles</b>		17:40	<b>17:31</b>	17:23	
	688	157.4	7.7	<b>GPM 3 Sédeilles</b>		17:40	<b>17:32</b>	17:23	
	684	157.5	7.6		<i>bifurcation, à gauche, Fribourg - Payerne</i>	17:41	<b>17:32</b>	17:23	
	682	157.5	7.5		<i>ralentisseur</i>	17:41	<b>17:32</b>	17:23	
	682	157.7	7.3		<i>bifurcation, à gauche, Payerne - Trey</i>	17:41	<b>17:32</b>	17:24	
	680	157.9	7.2	<b>Zone de déchets sur 500 m.</b> 		17:41	<b>17:32</b>	17:24	
	582	160.4	4.6	<b>Trey</b>		17:44	<b>17:35</b>	17:26	
	556	161.1	4.0		<i>bifurcation, à gauche, Granges-sous-Trey</i>	16:59	17:44	<b>17:35</b>	17:27
	531	161.6	3.4		<i>bifurcation, à gauche, Granges-sous-Trey</i>	17:45	<b>17:36</b>	17:27	
	499	162.3	2.7	<b>Granges-sous-Trey</b>		17:46	<b>17:36</b>	17:28	
	471	163.1	2.0		<i>bif., à gauche, Berne - Payerne, puis en contre-sens 10 m., dir. Marnand</i>	17:46	<b>17:37</b>	17:29	
	476	164.6	0.4	<b>Marnand</b>		17:48	<b>17:39</b>	17:30	
	476	164.8	0.3		<i>giratoire, à droite, Granges- Route de la Gare</i>	17:48	<b>17:39</b>	17:30	
	472	165.1	0.0	<b>Vallbroye, Arrivée</b>	<i>Route de la Gare</i>	17:48	<b>17:39</b>	17:31	